














LEGENDA


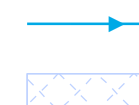

ÚZEMNÍ PODMÍNKY, HRANICE

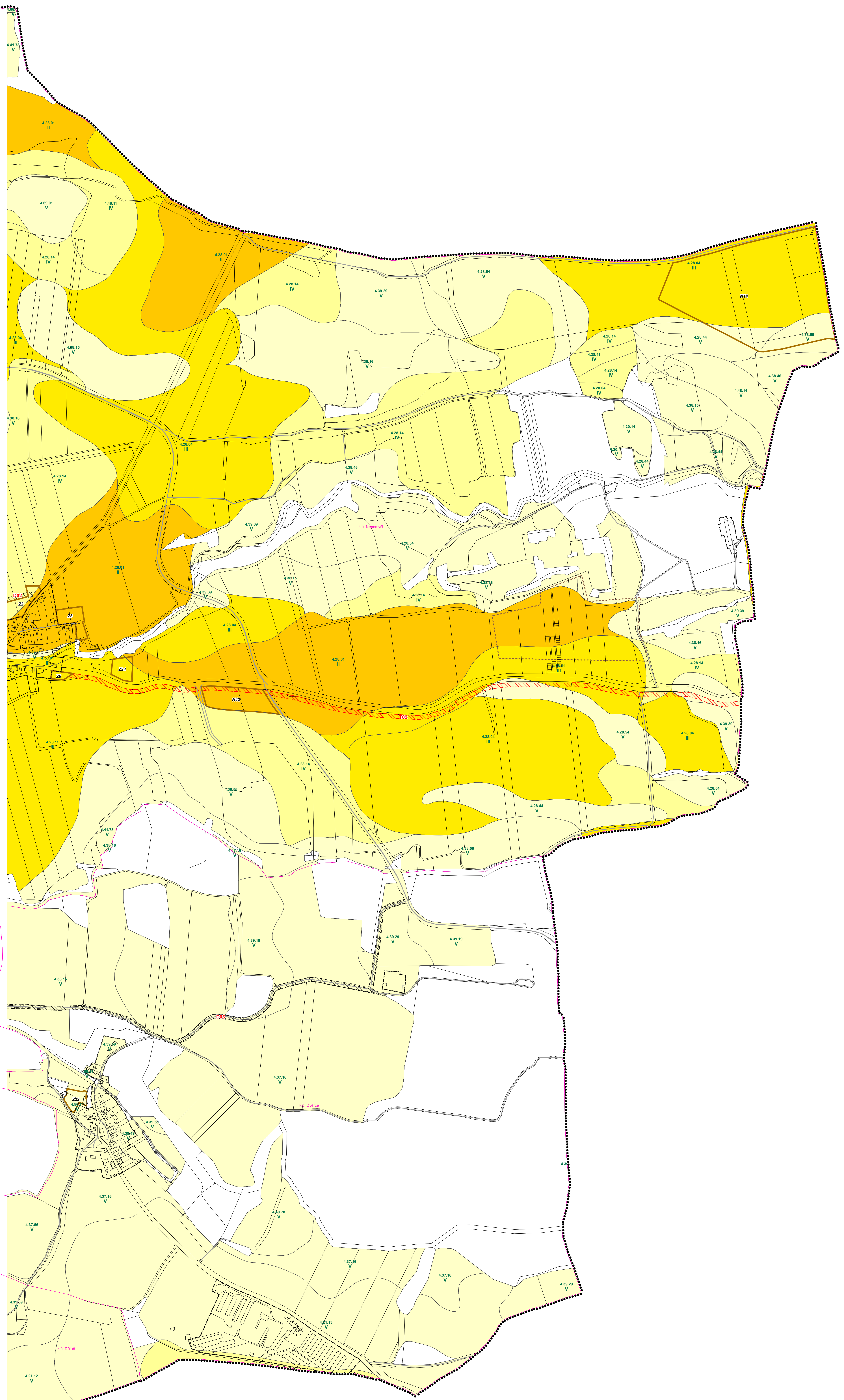
-  STAV hranice řešeného území
-  NAVRHN hranice katastrálního území
-  ÚZEMNÍ REZERVA zastavěné území k 31.03.2019
-  Z1 hranice lokality záboru PF
-  D02 koridory dopravní infrastruktury
-  T02 koridory technické infrastruktury
-  1:00,00 hranice BPEJ, kód BPEJ a třída ochrany ZPF
-  II míštní a ústeřové komunikace

TŘÍDY OCHRANY ZPF:

-  I. třída ochrany
-  II. třída ochrany
-  III. třída ochrany
-  IV. třída ochrany
-  V. třída ochrany

INVESTICE DO PŮDY

-  investice do půdy za účelem zlepšení půdní úrodnosti
-  závlahové potrubí
-  odvodnění



ÚZEMNÍ PLÁN NĚPOMYŠL  
II.3 VÝKRES PŘEDPOKLADANÝCH ZÁBORŮ  
PŮDNIHO FONDU

NAVŘH PRO SPOLEČNÉ JEDNÁNÍ  
 PORIZOVATEL: MÚ Přeborňany, úřad územního plánování,  
 zastoupený Jitrou Hrnčířovou  
 OBĚDNATEL: Město Nepomyšl, zastoupený starostou Josefem Ledeňkem  
 DATUM: prosinec 2019 MĚRÍTKO: 1 : 5 000