

Městys Nepomyšl, okres Louny, 439 71 Nepomyšl

ZÁMĚR MĚSTYSE NEPOMYŠL

č. 13/2011

o prodeji pozemku ve vlastnictví městyse, který se bude projednávat
na 15. veřejném zasedání zastupitelstva městyse Nepomyšl
dne 27.01.2012

Zastupitelstvo městyse Nepomyšl se na svém 14. veřejném zasedání dne 27.12.2011 a v souladu s ustanovením § 12 odst. 1 a § 39 odst. 1 zákona č. 128/2000 Sb. o obcích ve znění pozdějších změn a doplňků, usneslo přijmout a zveřejnit záměr prodat ze svého majetku níže uvedený pozemek:

Městys Nepomyšl je vlastníkem pozemku č. 134 o výměře 281 m², druh zastavěná plocha, společný dvůr v k.ú. Nepomyšl. Podle geometrického plánu č. 313-58/2011 odděluje se z pozemku č. 134 část o výměře 127 m², která se nově označuje jako pozemek č. 134/2, druh zahrada v k.ú. Nepomyšl. Rozdělení pozemků nabylo právní moci dne 19.11.2011 pod čj. SÚ/40136/2011/Sy.

Pozemek č. 134/2 o výměře 127 m², druh zahrada v městysu a k.ú. Nepomyšl, je předmětem tohoto záměru.

Cena pozemku č. 134/2 činí 25,- Kč/m² + 4.200,- Kč náklady za zeměměřické práce + náklady za návrh na vklad.

Odůvodnění:


Podání žádosti na prodej výše uvedeného pozemku z majetku městyse Nepomyšl.

Poučení:


Občané se mohou k tomuto záměru městyse vyjádřit a případně předložit své nabídky do 15 dnů ode dne zveřejnění tohoto záměru úřadem městyse v Nepomyšli. Po uplynutí uvedené lhůty bude uvedený záměr s připomínkami nebo nabídkami občanů předložen zasedání zastupitelstva městyse k projednání.

V Nepomyšli dne 30.12.2011


Yvčšeno dne: 05 -01- 2012



Pavel Bartuška
místostarosta



Sejmuto dne: 27 -01- 2012



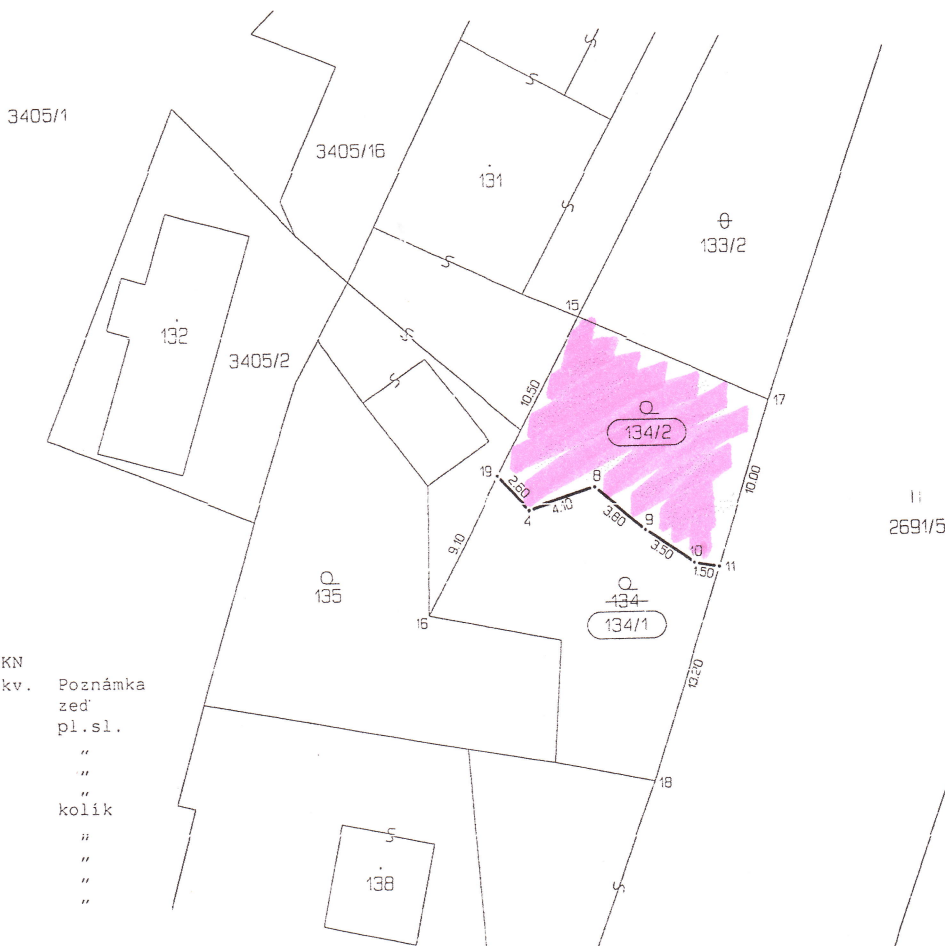
Josef Lněniček
starosta

Výkaz dosavadního a nového stavu údajů katastru nemovitostí

Dosavadní stav				Nový stav				Porovnání se stavem evidence právních vztahů							
Označení pozemku parc. číslem	Výměra parcely		Druh pozemku Způsob využití	Označení pozemku parc. číslem	Výměra parcely		Druh pozemku Způsob využití	Typ stavby Způsob využití	Způsob určení výměr	Díl pochází z pozemku označeného v		Číslo listu vlastnictví	Výměra dílu		Označ. dílu
	ha	m ²			ha	m ²				katastru nemovitostí	drív. poz. evidenci		ha	m ²	
134	2	81	zahrada	134/1	1	54	zahrada		0	134		10001	1	54	
				134/2	1	27	zahrada		0	134		10001	1	27	
	2	81			2	81									

Výkaz údajů o bonitovaných půdně ekologických jednotkách k parcelám nového stavu

Parcelní číslo podle katastru nemovitostí		Kód BPEJ	Výměra			BPEJ na díly parcely	Parcelní číslo podle zjednodušené evidence		Kód BPEJ	Výměra			BPEJ na díly parcely		
ha	a	m ²	ha	a	m ²		ha	a	m ²		ha	a	m ²		
134/1			4	28	11		134/2			4	28	11		1	27



Seznam souřadnic (S-JTSK)
Číslo bodu Souřadnice pro zápis do KN

	Y	X	Kód kv.	Poznámka
4	819096.48	1017433.93	3	zed'
8	819092.60	1017432.73	3	pl.sl.
9	819089.67	1017435.14	3	"
10	819086.78	1017437.13	3	"
11	819085.29	1017437.40	7	"
15	819093.41	1017422.76	7	kolík
16	819102.52	1017440.07	7	"
17	819082.16	1017427.79	7	"
18	819089.38	1017449.95	7	"
19	819098.28	1017432.02	7	"

Dělit nebo scelovat pozemky lze jen na základě územního rozhodnutí, pokud podmínky pro ně nejsou stanoveny jiným rozhodnutím nebo opatřením.

Geometrický plán		Náležitostmi a přesností odpovídá právním předpisům	Katastrální úřad souhlasí s číslováním parcel
pro rozdělení pozemku			
Zhotovil: Schell Petr - zeměměřičská činnost Hájkova 2190, Žatec e-mail: petr.schell@seznam.cz, tel.: 607889984			
Číslo plánu:	313 - 58/2011	Geom. plán ověřil úředně oprávněný zeměměřičský inženýr	Souhlas katastrálního úřadu potvrdil
Okres:	Louny	Ing. Jahn Pavel	Ing. Alena Koudová
Obec:	Nepomyšl	Dne 29. 7. 2011	Dne - 3 - 08 - 2011
Kat. území:	Nepomyšl	Číslo 199/11	Číslo 318/2011
Mapový list:	Žatec 7-8 (příložná)	Úředně oprávněný zeměměřičský inženýr odpovídá za odbornou úroveň geom. plánu, za dosažení předepsané přesnosti a za správnost a úplnost náležitostí podle pr. předpisů.	Jeden výtisk geometrického plánu a předepsané přílohy jsou uloženy u katastrálního úřadu.
Kód způsobu určení výměr je určen podle § 77 odst. 2 vyhlášky č. 265/2007 Sb.			
Dosavadním vlastníkům pozemků byla poskytnuta možnost seznámit se vterénu s průběhem navrhovaných nových hranic, které byly označeny předepsaným způsobem: pl.sloupky, kolíky			