

Městys Nepomyšl, Nepomyšl čp. 102, 439 71 Nepomyšl

ZÁMĚR MĚSTYSE NEPOMYŠL

č. 1/2015

o prodeji pozemku ve vlastnictví městyse Nepomyšl, který se bude projednávat na 3. veřejném zasedání zastupitelstva městyse Nepomyšl dne 30.1.2015

Zastupitelstvo městyse Nepomyšl se na svém 1. veřejném zasedání dne 28.11.2014 a v souladu s ustanovením § 12 odst. 1 a § 39 odst. 1 zákona č.128/2000 Sb. o obcích ve znění pozdějších změn a doplňků, usneslo přijmout a zveřejnit záměr prodat ze svého majetku níže uvedený pozemek:

Městys Nepomyšl je vlastníkem pozemku č. 520/1, druh ostatní plocha, ostatní komunikace o výměře 2.274 m², v městysu Nepomyšl a k.ú. Dvérce. Podle geometrického plánu č. 92-4755/2014 odděluje se z pozemku č. 520/1 část o výměře 25 m², která se nově označuje jako díl „a“, druh ostatní plocha, ostatní komunikace v městysu Nepomyšl a k.ú. Dvérce.

Předmětem tohoto záměru je prodej pozemku č. 520/1 dílu „a“ o výměře 25 m², druh ostatní plocha, ostatní komunikace v městysu Nepomyšl a k.ú. Dvérce. Cena pozemku činí 25,- Kč/m² + 1.000,- Kč náklady za návrh na vklad do katastru nemovitostí.

Odůvodnění:


Podání žádosti na koupi výše uvedeného pozemku z majetku městyse Nepomyšl.

Poučení:

Občané se mohou k tomuto záměru městyse Nepomyšl vyjádřit a případně předložit své nabídky do 15 dnů ode dne zveřejnění tohoto záměru úřadem městyse v Nepomyšli. Po uplynutí uvedené lhůty bude uvedený záměr s připomínkami nebo nabídkami občanů předložen zasedání zastupitelstva městyse k projednání.

V Nepomyšli dne 5.1.2015

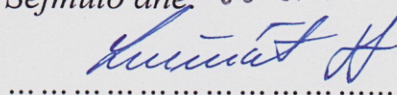
Vyvěšeno dne: 12 -01- 2015



Pavel Bartuška
místostarosta



Sejmuto dne: 30 -01- 2015



Josef Lněniček
starosta



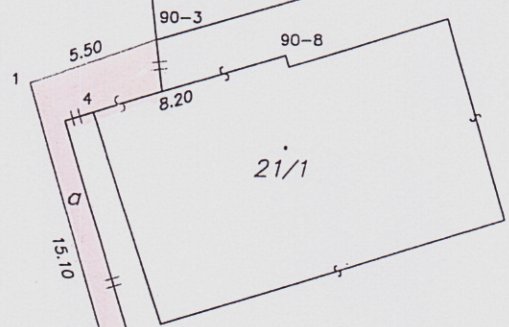
520/1

18

20/2

20/1

520/6



543/1

21/2

24/1

540/1



VÝKAZ DOSAVADNÍHO A NOVÉHO STAVU ÚDAJŮ KATASTRU NEMOVITOSTÍ															
Dosavadní stav				Nový stav											
Označení pozemku parcelním číslem	Výměra parcely		Druh pozemku	Označení pozemku parcelním číslem	Výměra parcely		Druh pozemku	Typ stavby	Způsob využití	Porovnání se stavem evidence právních vztahů					
										Způsob využití	Díl přechází z pozemku označeného v		Číslo listu vlastnictví	Výměra dílu	
	ha	m2	katastru nemovitosti		dřívější poz. evidence	ha	m2								
st.21/1	10	96	zast.pl.	st.21/1	11	21	zast.pl.	č.p.12	0	st.21/1	18	10001	10	96	celá a
520/1	22	74	ostat.pl.	520/1	22	49	ostat.pl.	rod.dům		520/1			11	21	
	33	70	ost.komunikace		33	70	ost.komunikace		0						

Seznam souřadnic (S-JTSK)

Číslo bodu	Souřadnice pro zápis do KN			Poznámka
	Y	X	kv.	
90-3	818359.95	1018926.24	8	sl.plotu
90-8	818354.68	1018926.83	3	roh stavby
1	818365.16	1018928.05	3	kolík
2	818360.95	1018942.54	3	kolík
4	818362.53	1018929.24	3	roh stavby
5	818357.11	1018951.22	8	kolík
6	818359.85	1018942.20	8	kolík

Body označeny dř. kolíky dle § 91 odst.6 Vyhlášky 357/2013.

GEOMETRICKÝ PLÁN pro změnu hranice pozemku	Geometrický plán ověřil úředně oprávněný zeměměřický inženýr	Stejnopis ověřil úředně oprávněný zeměměřický inženýr
	Jméno a příjmení: Ing. Mario Landl	Jméno a příjmení <i>Ing. Mario Landl</i>
	Číslo položky seznamu úředně oprávněných zeměměřických inženýrů: 1081/1995	Číslo položky seznamu úředně oprávněných zeměměřických inženýrů: <i>1081/195</i>
	Dne: 4.11.2014 Číslo: 321/14	Dne: <i>4.11.2014</i> Číslo: <i>546/14</i>
Náležitosti a přesnosti odpovídá právním předpisům.	Tento stejnopis odpovídá geometrickému plánu v elektronické podobě uloženému v dokumentaci katastrálního úřadu	
Vyhotovitel: Ing. Richard Mysliveček geodetická kancelář Obránců míru 1983, 438 01 Žatec 602 650 750	Katastrální úřad souhlasí s očíslováním parcel	Ověření stejnopisu geometrického plánu v listinné podobě
Číslo plánu: 92-4755/2014	KÚ pro Ústecký kraj KP Žatec Ing. Alena Koudová PGP-414/2014-533 2014.11.04 13:59:42 CET	
Okres: Louny		
Obec: Nepomyšl		
Kat. území: Dvorce		
Mapový list: Žatec 7-9		
Dosavadním vlastníkům pozemků byla poskytnuta možnost seznámit se v terénu s průběhem navrhovaných nových hranic, které byly označeny předepsaným způsobem.		