

Městys Nepomyšl, okres Louny, 439 71 Nepomyšl

ZÁMĚR MĚSTYSE NEPOMYŠL

č. 8/2010

o pronájmu pozemku ve vlastnictví městyse, který se bude projednávat
na 2. veřejném zasedání zastupitelstva městyse Nepomyšl
dne 27.12.2010

Zastupitelstvo městyse Nepomyšl se na svém 1. veřejném zasedání dne 26.11.2010 a v souladu s ustanovením § 12 odst. 1 a § 39 odst. 1 zákona č.128/2000 Sb. o obcích ve znění pozdějších změn a doplňků, usneslo přijmout a zveřejnit záměr pronajmout ze svého majetku níže uvedený pozemek:

Městys Nepomyšl je vlastníkem pozemku č. 170/33 o výměře 479 m², druh zahrada, v městysu a k.ú. Nepomyšl. Z tohoto pozemku byl geometrickým plánem č. 309-90/2010 oddělen pozemek č. 170/34 o výměře 138 m² a tím se zmenšila výměra pozemku **č.170/33 na výměru 338 m²**, druh zahrada v městysu a k.ú. Nepomyšl Dvěrce, který je předmětem tohoto záměru.

Cena ročního pronájmu pozemku č. 170/33 o výměře 338 m² činí 0,40 Kč/m² + 4.200,- Kč náklady za zeměměřické práce na GP 309-90/2010.

Odůvodnění:

Podání žádosti na pronájem výše uvedeného pozemku.

Poučení:


Občané se mohou k tomuto záměru městyse vyjádřit a případně předložit své nabídky do 15 dnů ode dne zveřejnění tohoto záměru úřadem městyse v Nepomyšli. Po uplynutí uvedené lhůty bude uvedený záměr s připomínkami nebo nabídkami občanů předložen zasedání zastupitelstva městyse k projednání.


V Nepomyšli dne 30.11.2010

Vyvěšeno dne: 08 -12- 2010

Sejmuto dne: 27 -12- 2010


Pavel Bartuška
místostarosta



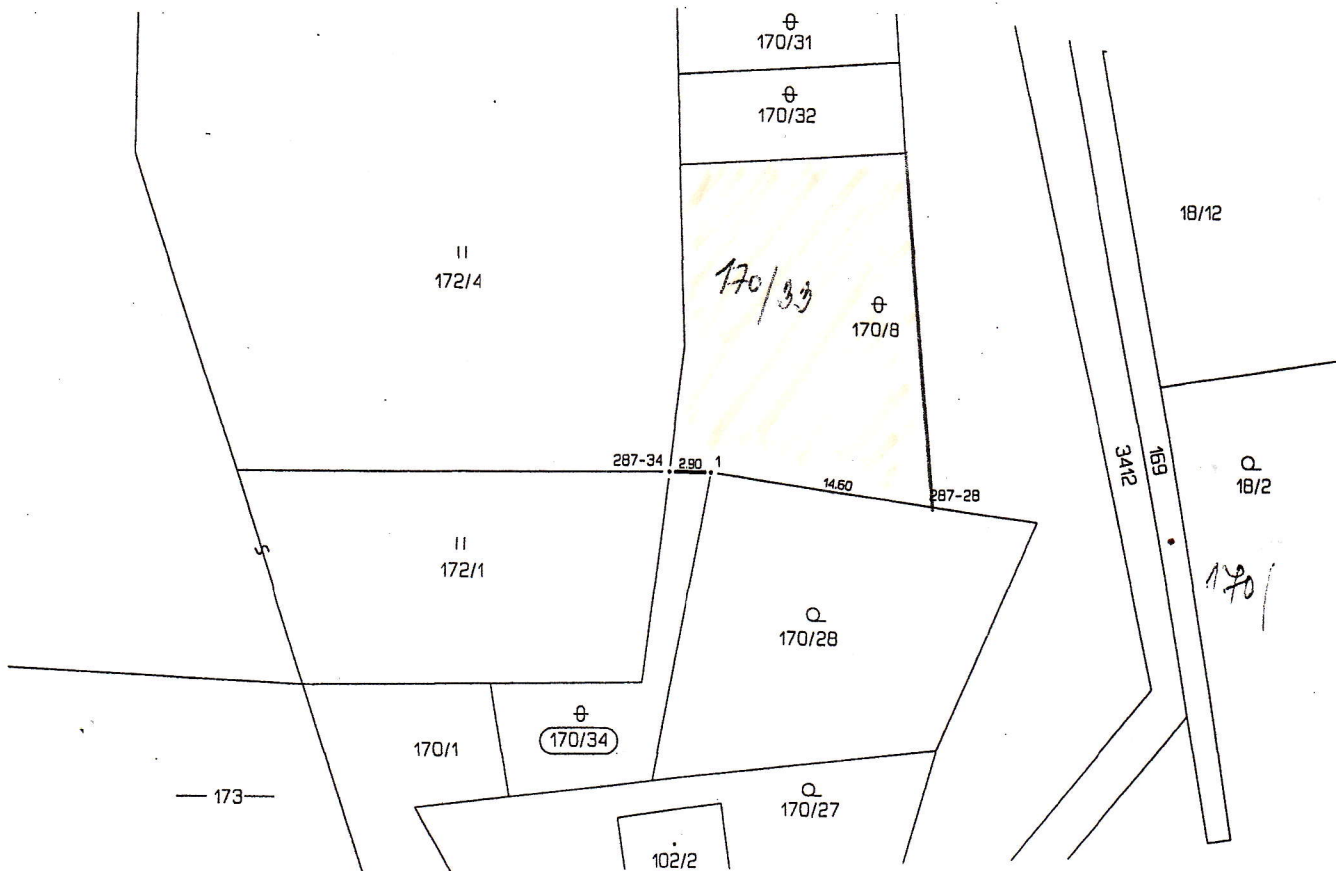

Josef Lněniček
starosta

Výkaz dosavadního a nového stavu údajů katastru nemovitostí

Dosavadní stav				Nový stav				Porovnání se stavem evidence právních vztahů							
Označení pozemku parc. číslem	Výměra parcely		Druh pozemku Způsob využití	Označení pozemku parc. číslem	Výměra parcely		Druh pozemku Způsob využití	Typ stavby Způsob využití	Způsob určení výměr	Díl pochází z pozemku označeného v		Číslo listu vlastnický	Výměra dílu		Označ. dílu
	ha	m ²			ha	m ²				katastru nemovitostí	díl.v.poz. evidenci		ha	m ²	
170/8	12	50	ostat.pl. neplodná	170/8	11	12	ostat.pl. neplodná		0						
				170/34	38		ostat.pl. neplodná		0	170/8		10001	1	38	
	12	50			12	50									

Seznam souřadnic (S-JTSK)

Číslo bodu	Souřadnice pro zápis do KN	Y	X	Kód kv.	Poznámka
287-28	819427.30	1017344.74	3		pl.sl.
287-34	819444.51	1017342.63	3		kolík
1	819441.68	1017342.67	7		pl.sl.



Dělit nebo scelovat pozemky lze jen na základě územního rozhodnutí, pokud podmínky pro ně nejsou stanoveny jiným rozhodnutím nebo opatřením.

Geometrický plán	Náležitosti a přesnosti odpovídá právním předpisům	Katastrální úřad souhlasí s očíslováním parcel
<p>pro rozdělení pozemku</p> <p>Zhotovil: Schell Petr - zeměměřičská činnost Hájkova 2190, Žatec e-mail: petr.schell@seznam.cz, tel.: 607889984</p> <p>Číslo plánu: 309 - 90/2010</p> <p>Okres: Louny</p> <p>Obec: Nepomyšl</p> <p>Kat.území: Nepomyšl</p> <p>Mapový list: Žatec 7-8 (příložná)</p> <p>Kód způsobu určení výměr je určen podle § 77 odst. 2 vyhlášky č. 26/2007 Sb.</p>		<p><i>Koudová</i></p>
<p>Geom.plán ověřil úředně oprávněný zeměměřičský inženýr Ing. Jahn Pavel</p> <p>Dne 16.9.2010 Číslo 273/10</p>	<p>Souhlas katastrálního úřadu potvrdil Ing. Alena Koudová</p> <p>Dne 22-09-2010 Číslo 469/2010</p>	
<p>Dosavadním vlastníkům pozemků byla poskytnuta možnost seznámit se v terénu s průběhem navrhovaných nových hranic, které byly označeny předepsaným způsobem: plot/sloupky, kolíkem</p>	<p>Úředně oprávněný zeměměřičský inženýr odpovídá za odbornou úroveň geom. plánu, za dosažení předepsané přesnosti a za správnost a úplnost náležitostí podle pr.předpisů.</p>	<p>Jeden výtisk geometrického plánu a předepsané přílohy jsou uloženy u katastrálního úřadu.</p>