

Městys Nepomyšl, Nepomyšl čp. 102, 439 71 Nepomyšl

ZÁMĚR MĚSTYSE NEPOMYŠL
č. 11/2019

o prodeji pozemku ve vlastnictví městyse Nepomyšl, který se bude projednávat na 9. veřejném zasedání zastupitelstva městyse Nepomyšl dne 25.10.2019

Zastupitelstvo městyse Nepomyšl se na svém 8. veřejném zasedání dne 20.9.2019 a dle § 39 odst. 1 zákona č.128/2000 Sb. o obcích ve znění pozdějších změn a doplňků, usneslo přijmout a zveřejnit záměr prodat ze svého majetku níže uvedený pozemek.

Předmětem zveřejnění tohoto záměru je **prodej pozemku č. 4071/2 o výměře 856 m², druh orná půda, který vznikl rozdělením pozemku č. 4071 o výměře 3605 m², druh orná půda, dle Geometrického plánu č. 454-5780/2019 ze dne 31.7.2019 v městysu a katastrálním území Nepomyšl, který je zapsán na listu vlastnictví č. 10001 u Katastrálního úřadu pro Ústecký kraj, Katastrální pracoviště Žatec za cenu 25,- Kč/m². K ceně budou zahrnuty veškeré náklady spojené s převodem.**

Odůvodnění:


Podání žádosti na koupi výše uvedeného pozemku.

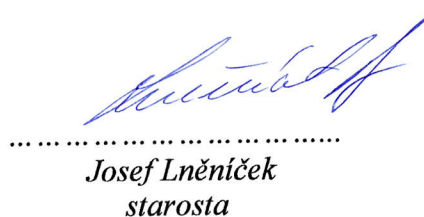
Poučení:

Dle § 39 odst. 1 zákona č. 128/2000 Sb., o obcích ve znění pozdějších změn a doplňků se mohou občané do 15ti dnů ode dne zveřejnění záměru k záměru městyse vyjádřit, event. předložit své připomínky. Obsah výše uvedeného záměru je zveřejněn po dobu jeho vyvěšení na úřední desce Městyse Nepomyšl i způsobem umožňujícím dálkový přístup (www.nepomysl.snadno.eu).

V Nepomyšli dne 07.10.2019


.....
Pavel Bartuška
místostarosta




.....
Josef Lněniček
starosta

Záměr městyse Nepomyšl byl na veřejné úřední desce a elektronické úřední desce (internetových stránkách městyse Nepomyšl – www.nepomysl.snadno.eu)
vyvěšen dne: 07.10.2019
Sejmuto dne:

VÝKAZ DOSAVADNÍHO A NOVÉHO STAVU ÚDAJŮ KATASTRU NEMOVITOSTÍ																			
Dosavadní stav					Nový stav														
Označení pozemku parcelním číslem	Výměra parcely		Druh pozemku	Způsob využití	Označení pozemku parcelním číslem	Výměra parcely		Druh pozemku	Typ stavby	Způsob využití	Způsob využití	Zpús. urč. výměr	Porovnání se stavem evidence právních vztahů						
	ha	m2				ha	m2						Díl přechází z pozemku označeného v katastru nemovitostí	dřívější poz. evidence	Číslo listu vlastnictví	Výměra dílu		Označ dílu	
																ha	m2		
4071	36	05	orná půda		4071/1	27	50	orná půda				2	4071		10001		27	50	
					4071/2	8	56	orná půda				2	4071		10001		8	56	
1)	36	05			1)	36	06												



1)...rozdíl vzniklý zaokrouhlením (bod 14.6, písm.a) přílohy vyhlášky č.357/2013 Sb).

Výkaz údajů o bonitovaných půdně ekologických jednotkách (BPEJ) k parcelám nového stavu															
Parcelní číslo podle katastru nemovitostí		zjednodušené evidence		Kód BPEJ	Výměra		BPEJ na dílu parcely	Parcelní číslo podle katastru nemovitostí		zjednodušené evidence		Kód BPEJ	Výměra		BPEJ na dílu parcely
ha	m ²	ha	m ²		ha	m ²		ha	m ²						
4071/1				42811		44									
				45001		27	06								
4071/2				42811		1	50								
				45001		7	06								

Seznam souřadnic (S-JTSK)

Číslo bodu	Souřadnice pro zápis do KN				Poznámka
	Y	X	kv.		
347-12	819032.07	1017726.33	3		sl.plotu
412-1382	818971.28	1017721.85	3		kolík
412-1391	818963.22	1017734.75	3		kolík
437-1192	819040.93	1017728.14	8		kolík
2	819038.84	1017727.71	3		sl.plotu
3	819035.67	1017740.41	3		sl.plotu
5	818970.39	1017723.27	3		kolík

Body označeny dř. kolíky dle § 91 odst.6 Vyhlášky 357/2013.

GEOMETRICKÝ PLÁN pro rozdělení pozemku	Geometrický plán ověřil úředně oprávněný zeměměřický inženýr Jméno a příjmení: Ing. Milan Chundela Číslo položky seznamu úředně oprávněných zeměměřických inženýrů: 1317/1995 Dne: 31.7.2019 Číslo: 209/2019 Náležitosti a přesnosti odpovídá právním předpisům.	Stejnopis ověřil úředně oprávněný zeměměřický inženýr Jméno a příjmení: Ing. Milan Chundela Číslo položky seznamu úředně oprávněných zeměměřických inženýrů: 1317/1995 Dne: 5.8.2019 Číslo: 253/2019 Tento stejnopis odpovídá geometrickému plánu v elektronické podobě uloženému v dokumentaci katastrálního úřadu	
	Vyhotovitel: Ing. Richard Mysliveček geodetická kancelář Obránců míru 1983, 438 01 Zatec 602 650 750	Katastrální úřad souhlasí s očíslováním parcel KÚ pro Ústecký kraj KP Zatec Ing. Alena Koudová PGP-391/2019 2019.08.02 09:11:18 CEST	Ověření stejnopisu geometrického plánu v listinné podobě  
	Číslo plánu: 454-5780/2019 Okres: Louny Obec: Nepomyšl Kat. území: Nepomyšl Mapový list: DKM Zatec 7-8/34		
	Dosavadním vlastníkům pozemků byla poskytnuta možnost seznámit se v terénu s průběhem navrhovaných nových hranic, které byly označeny předepsaným způsobem.		

