

Městys Nepomyšl, Nepomyšl čp. 102, 439 71 Nepomyšl

**ZÁMĚR MĚSTYSE NEPOMYŠL**  
**č. 1/2020**

o prodeji pozemku ve vlastnictví městyse Nepomyšl, který se bude projednávat na 12. veřejném zasedání zastupitelstva městyse Nepomyšl dne 31.01.2020

Zastupitelstvo městyse Nepomyšl se na svém 11. veřejném zasedání dne 19.12.2019 a dle § 39 odst. 1 zákona č.128/2000 Sb. o obcích ve znění pozdějších změn a doplňků, usneslo přijmout a zveřejnit záměr prodat ze svého majetku níže uvedený pozemek.

Předmětem zveřejnění tohoto záměru je **prodej pozemku č. 512/8 o výměře 556 m<sup>2</sup>, druh ostatní plocha, jiná plocha**, který vznikl rozdělením pozemku č. 512/3 o výměře 5728 m<sup>2</sup>, druh ostatní plocha, manipulační plocha dle Geometrického plánu č.110-87/2019 ze dne 18.11.2019 v městysu Nepomyšl a katastrálním území Dvěrce, který je zapsán na listu vlastnictví č. 10001 u Katastrálního úřadu pro Ústecký kraj, Katastrální pracoviště Žatec za cenu dle znaleckého posudku, nejméně však 25,- Kč/m<sup>2</sup>. K ceně budou zahrnuty veškeré náklady spojené s převodem.

Odůvodnění:


Podání žádosti na koupi výše uvedeného pozemku.


Poučení:

Dle § 39 odst. 1 zákona č. 128/2000 Sb., o obcích ve znění pozdějších změn a doplňků se mohou občané do 15ti dnů ode dne zveřejnění záměru k záměru městyse vyjádřit, event. předložit své připomínky. Obsah výše uvedeného záměru je zveřejněn po dobu jeho vyvěšení na úřední desce Městyse Nepomyšl i způsobem umožňujícím dálkový přístup ([www.nepomysl.snadno.eu](http://www.nepomysl.snadno.eu)).

V Nepomyšli dne 06.01.2020

  
.....  
Pavel Bartuška  
místostarosta



  
.....  
Josef Lněniček  
starosta

Záměr městyse Nepomyšl byl na veřejné úřední desce a elektronické úřední desce (internetových stránkách městyse Nepomyšl – [www.nepomysl.snadno.eu](http://www.nepomysl.snadno.eu))

vyvěšen dne: 06.01.2020

Sejmuto dne:


# Výkaz dosavadního a nového stavu údajů katastru nemovitostí

Dosavadní stav				Nový stav											
Označení pozemku parc. číslem	Výměra parcely		Druh pozemku Způsob využití	Označení pozemku parc. číslem	Výměra parcely		Druh pozemku Způsob využití	Typ stavby Způsob využití	Způsob určení výměr	Porovnání se stavem evidence právních vztahů					
	ha	m <sup>2</sup>			ha	m <sup>2</sup>				Díl pochází z pozemku označeného v katastru nemovitostí	díl, poz. evidenci	Číslo listu vlastnictví	Výměra dílu		Označ. dílu
28/1	10	96	ostat.pl. jiná plocha	28/1	10	96	ostat.pl. jiná plocha		0						
512/3	57	28	ostat.pl. manipulační pl	512/3	51	72	ostat.pl. manipulační pl.		0		152				
				512/8	5	56	ostat.pl. jiná plocha		0	512/3	10001				
	68	24			68	24					10001	5	56		

Seznam souřadnic (S-JTSK)  
Souřadnice pro zápis do KN

Číslo bodu	Y	X	Kód kv.	Poznámka
80-91	818394.68	1019025.59	3	pl.sl.
101-80	818386.99	1019004.71	8	budova
101-85	818396.76	1018974.70	8	pl.sl.
1	818405.98	1018991.83	3	pl.mezník
2	818391.95	1018989.48	3	pl.sl.

Zpřesnění geometrického a polohového určení pozemku podle §50, odst.1, písm.a) katastrálního zákona navržené v tomto geometrickém plánu lze v katastru nemovitostí provést jen na základě souhlasného prohlášení vlastníků

<b>GEOMETRICKÝ PLÁN pro</b> rozdělení pozemku a průběh vlastnický zpřesněné hranice pozemku	Geometrický plán ověřil úředně oprávněný zeměměřičský inženýr	Stejnopis ověřil úředně oprávněný zeměměřičský inženýr
	Jméno, příjmení: Ing. Jindřich Panzner	Jméno, příjmení: Ing. Milan Chudela
	Číslo položky seznamu úředně oprávněných zeměměřičských inženýrů: 2864/2018	Číslo položky seznamu úředně oprávněných zeměměřičských inženýrů: 1314/1995
	Dne: 18.11.2019 Číslo: 700/2019	Dne: 25.11.2019 Číslo: 400/2019
Vyhotovitel: Petr Schell Hájkova 2190 438 01 Žatec	Náležitostní a přesností odpovídá právním předpisům.	Tento stejnopis odpovídá geometrickému plánu v elektronické podobě uloženému v dokumentaci katastrálního úřadu.
Číslo plánu: 110-87/2019	Katastrální úřad souhlasí s očíslováním parcel.	Ověření stejnopisu geometrického plánu v listinné podobě.
Okres: Louny	KÚ pro Ústecký kraj KP Žatec Ing. Alena Koudová PGP-620/2019 2019.11.22 09:14:48 CET	 Ing. Milan Chudela
Obec: Nepomyšl		
Kat. území: Dvěrce		
Mapový list: Žatec 7-9/23 Žatec 7-9/41		
Dosavadním vlastníkem pozemků byla poskytnuta možnost seznámit se v rámci průběhem navrhovaných nových hranic, které byly označeny předepsaným způsobem: viz seznam souřadnic		



101-85

28/1

45.50

14.20

2

1

Zatec 7-9/23  
Zatec 7-9/41

32/1

45.50

512/3

101-80

512/8

35.50

32/3

80-91

715

41