

Městys Nepomyšl, Nepomyšl čp. 102, 439 71 Nepomyšl

ZÁMĚR MĚSTYSE NEPOMYŠL

č. 3/2020

o propachtování pozemků ve vlastnictví městyse Nepomyšl, které se bude projednávat na příštím veřejném zasedání zastupitelstva městyse Nepomyšl

Zastupitelstvo městyse Nepomyšl se na svém 13. veřejném zasedání dne 28.02.2020 a dle § 39 odst. 1 zákona č.128/2000 Sb. o obcích ve znění pozdějších změn a doplňků, usneslo přijmout a zveřejnit záměr propachtovat níže uvedené pozemky.

Předmětem zveřejnění tohoto záměru je **propachtování těchto pozemků:**

- **pozemku č. 170/34**, druh pozemku ostatní plocha, neplodná půda
- **části pozemku č. 170/1**, druh pozemku ostatní plocha, neplodná půda
- **části pozemku č. 172/1**, druh trvalý travní porost,

vše dle zákresu o celkové **výměře 376 m²**, vše v městysu a katastrálním území Nepomyšl, které jsou zapsány na listu vlastnictví č. 10001 u Katastrálního úřadu pro Ústecký kraj, Katastrální pracoviště Žatec.

Cena za propachtování pozemku činí 0,40 Kč/m²/rok na dobu neurčitou.


Odůvodnění:

Podání žádosti na propachtování výše uvedených pozemků.


Poučení:

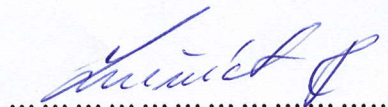
Dle § 39 odst. 1 zákona č. 128/2000 Sb., o obcích ve znění pozdějších změn a doplňků se mohou občané do 15ti dnů ode dne zveřejnění záměru k záměru městyse vyjádřit, event. předložit své připomínky. Obsah výše uvedeného záměru je zveřejněn po dobu jeho vyvěšení na úřední desce Městyse Nepomyšl i způsobem umožňujícím dálkový přístup (www.nepomysl.snadno.eu).

V Nepomyšli dne 30.03.2020



Pavel Bartuška
místostarosta





Josef Lněniček
starosta

Záměr městyse Nepomyšl byl na veřejné úřední desce a elektronické úřední desce (internetových stránkách městyse Nepomyšl – www.nepomysl.snadno.eu

Vyvěšen dne: 07-04-2020

Sejmut dne:



14211

376 m²

