

Městys Nepomyšl, Nepomyšl čp. 102, 439 71 Nepomyšl

ZÁMĚR MĚSTYSE NEPOMYŠL

č. 9/2020

o propachtování pozemků ve vlastnictví městyse Nepomyšl, které se bude projednávat na 15. veřejném zasedání zastupitelstva městyse Nepomyšl

Zastupitelstvo městyse Nepomyšl se na svém 14. veřejném zasedání dne 19.06.2020 a dle § 39 odst. 1 zákona č.128/2000 Sb. o obcích ve znění pozdějších změn a doplňků, usneslo přijmout a zveřejnit záměr propachtovat níže uvedené pozemky.

Předmětem zveřejnění tohoto záměru je **propachtování pozemků:**

- **st. pozemku č. 80 o výměře 90 m²**, druh zastavěná plocha a nádvoří, zbořeniště
- **části pozemku č. 110/1 o výměře cca 245 m²** (dle zákresu), druh ostatní plocha, neplodná půda

vše dle zákresu o celkové výměře 335 m² v obci a katastrálním území Nepomyšl, který je zapsán na listu vlastnictví č. 10001 u Katastrálního úřadu pro Ústecký kraj, Katastrální pracoviště Žatec.

Cena za propachtování pozemků činí 0,40 Kč/m²/rok na dobu neurčitou.


Odůvodnění:

Podání žádosti na propachtování výše uvedených pozemků.


Poučení:


Dle § 39 odst. 1 zákona č. 128/2000 Sb., o obcích ve znění pozdějších změn a doplňků se mohou občané do 15ti dnů ode dne zveřejnění záměru k záměru městyse vyjádřit, event. předložit své připomínky. Obsah výše uvedeného záměru je zveřejněn po dobu jeho vyvěšení na úřední desce Městyse Nepomyšl i způsobem umožňujícím dálkový přístup (www.nepomysl.snadno.eu).

V Nepomyšli dne 08.07.2020



Pavel Bartuška
místostarosta





Josef Lněniček
starosta

Záměr městyse Nepomyšl byl na veřejné úřední desce a elektronické úřední desce (internetových stránkách městyse Nepomyšl – www.nepomysl.snadno.eu)

Vyvěšen dne: 08.07.2020

Sejmut dne:

